

## Isikliku kasutusõiguse seadmise ala plaan





Ahtme metskond 34  
32209:002:0010

Savi tn 10  
32201:001:0698

Savi tn 10 katastriüksusel  
katastritunnusega 32201:001:0698  
isikliku kasutusõiguse ala suurus on 171,9 m<sup>2</sup>

Kõhila-Jänne liina  
Ehitise linnaosa  
Alueõiguse ja  
Raudteeliikluse

### Leppemärgid:

-  planeeritav kergliiklustee
-  planeeritav tänavavalgustus
-  kinnistupiir
-  isikliku kasutusõiguse ala
- maakaabli kaitsevöönd 1 m kaabli teljest mõlemale poole